

Service territorial départemental Est Roannais
3 rue Louis Mercier
42300 ROANNE
Tél : 04 77 68 54 44
N° d'affaire : SUD 036
N° de dossier : 154-AV-2020-0227

**ARRÊTÉ DE VOIRIE PORTANT
PERMISSION DE VOIRIE**

Le Président du Département

VU la demande du 17/02/2020 par laquelle Syndicat intercommunal d'énergies du Département de la Loire
demeurant :
4 avenue Albert Raimond CS80019 42271 Saint-Priest-en-Jarez

demande L'AUTORISATION POUR LA RÉALISATION DE TRAVAUX SUR LE DOMAINE PUBLIC

RD58 du PR7+0730 au PR7+0820, Commune de BUSSIÈRES

VU le Code de la voirie routière,

VU le Code général des collectivités territoriales,

VU la loi 82-213 du 02/03/1982 relative aux droits et libertés des Communes, des Départements et des Régions, modifiée et complétée par la loi 82-623 du 22/07/1982 et par la loi 83-8 du 07/01/1983,

VU le règlement de voirie départementale approuvé lors de la session de l'assemblée départementale du 16 juin 2014 et entré en vigueur par arrêté du Président du Conseil départemental de la Loire le 11 juillet 2014,

VU l'arrêté N°AR-2019-07-158 du 17 juillet 2019 du président du Département de la Loire donnant délégation de signature aux chefs de service territorial départemental et à leurs adjoints, dans le cadre de leurs attributions,

VU les lieux,

A R R Ê T É

ARTICLE 1 - AUTORISATION

Le bénéficiaire est autorisé, sous réserve de se conformer aux prescriptions du présent arrêté, à occuper le domaine public comme énoncé dans sa demande :

- du 16/03/2020 au 16/06/2020, terrassement d'une tranchée pour réaliser le renforcement réseaux Basse Tension sous l'accotement uniquement.

ARTICLE 2 - PRESCRIPTIONS TECHNIQUES PARTICULIÈRES

Conditions d'exécution des travaux.

Les chantiers sont organisés de façon à éviter toute dégradation de la couche de roulement.

- interdiction d'utiliser des engins à chenilles, sans dispositif mis en œuvre pour la protection de la chaussée.
- interdiction de nettoyer la chaussée avec des godets.

Préalablement à tous travaux, un constat des lieux peut être établi. En l'absence d'un tel document, les lieux sont réputés en bon état.

Contrôles de compactage.

Ces contrôles ont pour objet de garantir l'absence de tassements des remblais et la pérennité de la chaussée après sa réfection. Ils portent sur la nature des matériaux, leur état ainsi que sur les conditions de mise en œuvre au regard des objectifs prescrits par la permission de voirie. Les résultats doivent être validés par le gestionnaire.

Les contrôles de compactage sont réalisés par l'intervenant avec des mesures au pénétromètre PDG1000 et PANDA, ou de type similaire, ayant la référence pour l'appréciation de la qualité de compactage du remblai des tranchées.

Le contrôle est obligatoire hors agglomération comme en agglomération :

- Sur chaque voie de circulation en cas de traversée de chaussée,
- Tous les 50 mètres sous chaussée,
- Tous les 100 mètres sous trottoirs et accotements.

Le plan de repérage des contrôles et les résultats sont remis au gestionnaire de la voirie.

En cas de résultats insuffisants, l'intervenant doit exécuter un complément de compactage. Le gestionnaire de la voirie se réserve le droit de faire effectuer par l'intervenant, des contrôles de compactage contradictoires.

Si les résultats des contrôles contradictoires ne sont pas satisfaisants, l'occupant doit reprendre entièrement le remblayage et la réfection, sur toute la longueur concernée. Il a également en charge le coût des contrôles, avant et après réfection.

Réalisation de tranchées sous accotement ou sous trottoir

La tranchée sera réalisée à une distance minimale du bord de la chaussée au moins égale à sa profondeur.

S'il s'agit d'une tranchée sous trottoir, la génératrice supérieure de la conduite sera placée à 0,60 mètre au minimum au-dessous de niveau supérieur du trottoir.

S'il s'agit d'une tranchée sous accotement, cette distance sera au minimum de 0,70 mètre.

Les tranchées seront réalisées notamment à la trancheuse ou par tout matériel performant.

Le remblayage de la tranchée ainsi réalisée sera effectué conformément à la fiche technique "Fiche technique de remblayage de la tranchée sous trottoir ou sous accotement (1), Fiche technique de remblayage de la tranchée sous trottoir ou sous accotement (2) " annexée au présent arrêté. Il sera réalisé dans les mêmes conditions que pour les chaussées toutes les fois que la distance entre le bord de la chaussée et le bord de la tranchée, sera en accord avec le signataire, inférieure à la profondeur de la tranchée.

Un grillage avertisseur sera mis en place à environ 0,30 mètre au-dessus de la canalisation.

Dans le cas d'accotement stabilisé un revêtement de surface devra être mis en place de manière identique à ce qui existait auparavant.

Dans le cas d'accotement engazonné, une couche de terre végétale sera mise en place et semencée après travaux.

Les déblais de chantier non utilisés provenant des travaux seront évacués et transportés en décharge publique par les soins du bénéficiaire de la présente autorisation ou de l'entreprise chargée d'exécuter les travaux.

ARTICLE 3 - DISPOSITIONS SPÉCIALES

DÉPÔT

Les matériaux et matériels nécessaires à la réalisation des travaux autorisés par le présent arrêté pourront être déposés sur les dépendances de la voie (accotement).

En aucun cas ce dépôt ne pourra se prolonger pour une durée supérieure à celle des travaux prévue dans le présent arrêté. Les dépendances devront être rétablies dans leur état initial.

Dès l'achèvement des travaux, le permissionnaire est tenu d'enlever tous les décombres, terres, dépôts de matériaux, gravois et de réparer immédiatement tous les dommages qui auraient pu être causés aux chemins ou à leurs dépendances et de rétablir dans leur premier état, les fossés, talus, accotements, chaussées ou trottoirs et tous ouvrages qui auraient été endommagés.

L'entreprise chargée des travaux devra veiller à ce que les tranchées soient maintenues à niveau durant toute la durée du chantier. Les affaissements importants devront être comblés.

Dans tous les cas l'entreprise est responsable de la sécurité des usagers circulant sur le chantier.

Si le marquage horizontal en rives ou en axe est endommagé, il devra être reconstitué à l'identique.

Si les aménagements urbains présents sur le chantier sont détériorés, ils devront être reconstitués à l'identique ou selon les prescriptions des services techniques de la commune. (marquage spécifique, balises, pavés, résine...).

L'entretien de la tranchée sera à la charge de l'entreprise pendant toute la durée des travaux y compris en cas d'arrêt de ces derniers et ce jusqu'à sa réfection définitive en enrobés chauds. Une attention particulière sera apportée sur cette dernière : respect des épaisseurs de couches de matériaux de remblais, de leurs compactages ainsi que de la réalisation d'un chicanage entre la couche de roulement et les couches d'assise selon la technique du « bouchonnage » (10 cm de part et d'autre de la fouille). Un joint d'émulsion sera disposé et assurera l'étanchéité du tapis d'enrobés existant (toutes ces dispositions étant inscrites sur les fiches techniques de remblayage des tranchées jointes en annexes).

ARTICLE 4 - SÉCURITÉ ET SIGNALISATION DE CHANTIER

Le bénéficiaire devra signaler son chantier conformément à l'arrêté de police, en application des dispositions du code de la route et de l'instruction interministérielle sur la signalisation routière (livre I - 8ème partie: signalisation temporaire) approuvée par l'arrêté interministériel du 6 novembre 1992 modifié et de l'instruction sur la signalisation routière prise pour son application :

- en agglomération la demande sera déposée auprès de la mairie de la commune concernée,
- hors agglomération, la demande sera faite auprès de service gestionnaire de la voie territorialement concernée.

Le bénéficiaire aura la charge de la signalisation réglementaire de son chantier, de jour et de nuit, et sera responsable des accidents pouvant survenir par défaut ou insuffisance de cette signalisation.

ARTICLE 5 - IMPLANTATION, OUVERTURE DE CHANTIER ET RÉCOLEMENT

La réalisation des travaux autorisés dans le cadre du présent arrêté ne pourra excéder une durée de 93 jour(s) sur la période de travaux.

La conformité des travaux sera contrôlée par le gestionnaire de la voirie au terme du chantier.

Les réseaux implantés devront faire l'objet d'une remise de plans de récolement des canalisations ainsi que des schémas des ouvrages principaux exécutés sur la voie publique. Cette communication devra intervenir dans les trois mois de la mise en service du réseau à l'adresse du signataire du présent arrêté.

L'ouverture de chantier est fixée au 16/03/2020 comme précisé dans la demande.

ARTICLE 6 - RESPONSABILITÉ

Cette autorisation est délivrée à titre personnel et ne peut être cédée.

Responsabilité de l'ouvrage.

Le titulaire d'une autorisation reste responsable de ses ouvrages et des dommages que ceux-ci pourraient provoquer au domaine public routier. À ce titre, il doit entretenir les ouvrages établis dans l'emprise des routes départementales, et les maintenir en bon état, conformément aux conditions déterminées dans cette autorisation.

L'inexécution de cette prescription entraîne le retrait de cette autorisation, indépendamment des mesures qui peuvent être prises contre le permissionnaire, notamment en matière de contraventions de voirie et d'obligation de suppression des ouvrages en cause.

Lorsque le département se trouve contraint de rappeler ses obligations à l'occupant, celui-ci doit remettre les lieux en état, dans le délai fixé par le département. Passé ce délai, et en cas d'inaction de l'occupant, il intervient -après mise en demeure- aux frais exclusifs de l'occupant.

Responsabilité relative aux travaux de la tranchée.

Dans le délai de 2 ans à l'issue de la fin des travaux prononcés, s'il apparaît des désordres tels que des tassements ou des bombements supérieurs à un centimètre en profil en travers de la voie, ou trois centimètres en profil en long (par rapport au niveau existant), une inspection commune sera réalisée entre les services du Département et l'intervenant.

Dans l'éventualité où des désordres sont constatés et liés aux travaux réalisés par l'intervenant, ce dernier devra procéder à ses frais aux réparations nécessaires.

En cas de responsabilité de l'intervenant, le Département est alors fondé – après mise en demeure par lettre recommandée avec accusé réception, non suivie d'effet dans un délai de dix jours suivant la date de réception – à faire exécuter les travaux, aux frais du permissionnaire ou occupant de droit.

Les droits des tiers sont et demeurent expressément réservés.

ARTICLE 7 - VALIDITÉ ET RENOUVELLEMENT DE L'ARRÊTÉ REMISE EN ÉTAT DES LIEUX

Le gestionnaire de voirie se réserve le droit de demander le déplacement des ouvrages autorisés aux frais de l'occupant, dès lors que des travaux de voirie s'avèreront nécessaires.

La présente autorisation est délivrée à titre précaire et révocable, et ne confère aucun droit réel à son titulaire : elle peut être retirée à tout moment pour des raisons de gestion de voirie sans qu'il puisse résulter, pour ce dernier, de droit à indemnité.

Elle est consentie, en ce qui concerne l'occupation de la dépendance domaniale pour une durée de 15 années et 1 jour à compter de la date donnée pour le commencement de son exécution.

En cas de révocation de l'autorisation ou au terme de sa validité en cas de non renouvellement, son bénéficiaire sera tenu, si les circonstances l'exigent, de remettre les lieux dans leur état primitif dans le délai d'un mois à compter de la révocation ou du terme de l'autorisation. Passé ce délai, en cas d'inexécution, un procès-verbal sera dressé à son encontre, et la remise en état des lieux sera exécutée d'office aux frais du bénéficiaire de la présente autorisation.

La présente autorisation n'est valable que pour un an à compter de ce jour. Elle est périmée de plein droit s'il n'en a pas été fait usage avant l'expiration de ce délai.

Cette autorisation est délivrée sous réserve du respect des droits des tiers et d'obtenir les autorisations administratives nécessaires quant aux raccordements aux réseaux.

ARTICLE 8 - INFORMATIQUE ET LIBERTÉS

Conformément aux dispositions de la loi 78-17 du 06/01/1978 relative à l'informatique, aux fichiers et aux libertés, le bénéficiaire est informé qu'il dispose d'un droit d'accès et de rectification qu'il peut exercer, pour les informations le concernant, auprès du service rédacteur de ce document.

ARTICLE 9 - VOIE DE RECOURS

Tout recours contre le présent arrêté doit être formé auprès du tribunal administratif de Lyon dans les deux mois à compter de sa publication.

À ROANNE, le 18/02/2020

Le Président,

**Pour le Président et par délégation,
Le Chef du Service Territorial Départemental
Est Roannais**

Christian BUONO

DIFFUSION:

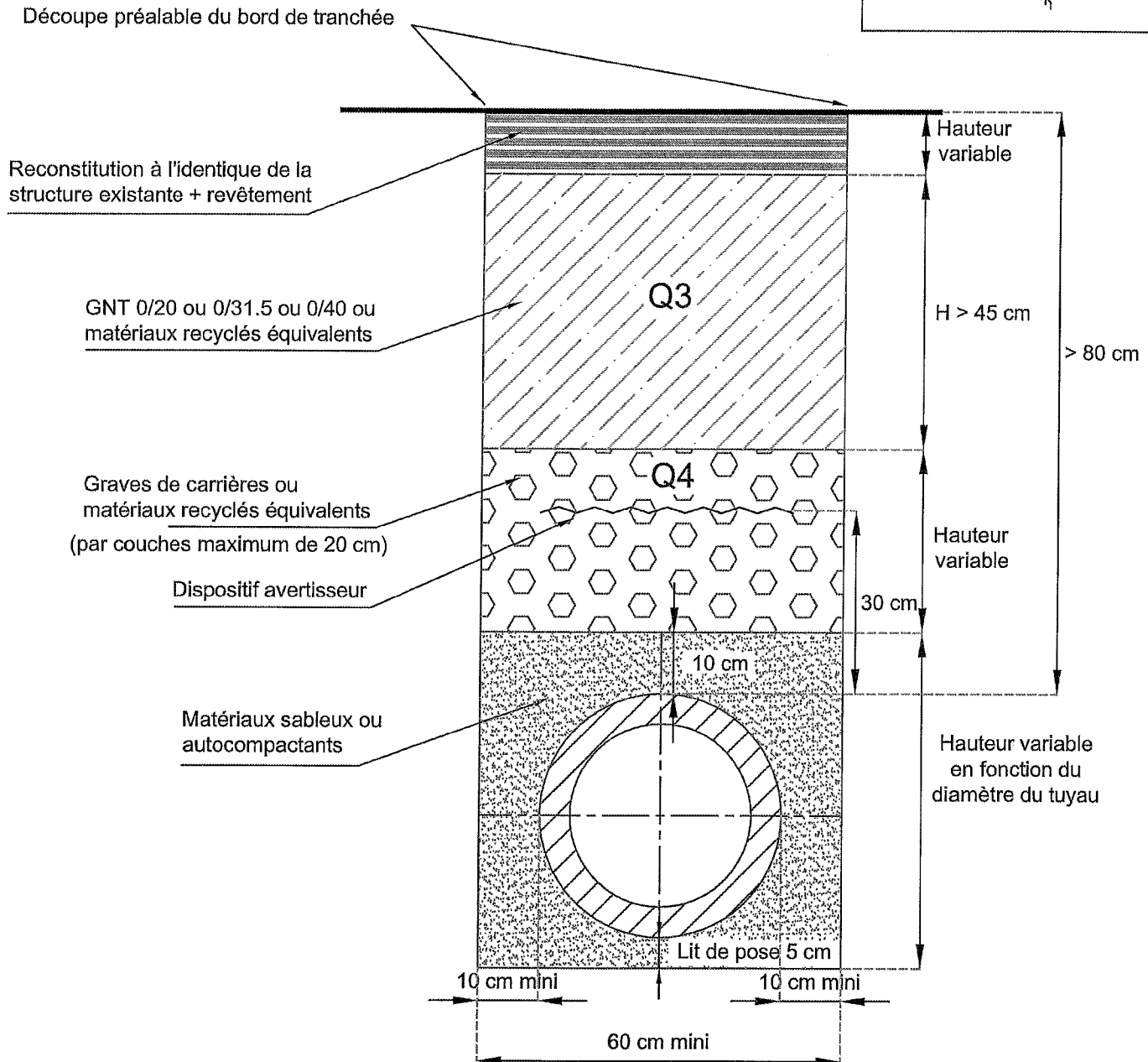
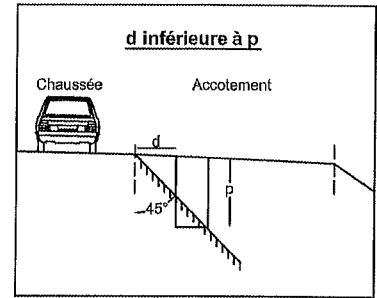
Syndicat intercommunal d'énergies du Département de la Loire pour attribution
Service territorial départemental Est Roannais pour attribution
La commune de BUSSIÈRES pour information

Annexes :

Annexe:CD42_Fiche n°8 tranchée sous trottoir ou sous accotement (1)
CD42_fiche N°9 tranchée sous trottoir ou sous accotement (2)

FICHE TECHNIQUE DE REMBLAYAGE DE LA TRANCHEE SOUS TROTTOIR OU SOUS ACCOTEMENT

Tranchée dont la distance "d" du bord de chaussée est inférieure à la profondeur "p"

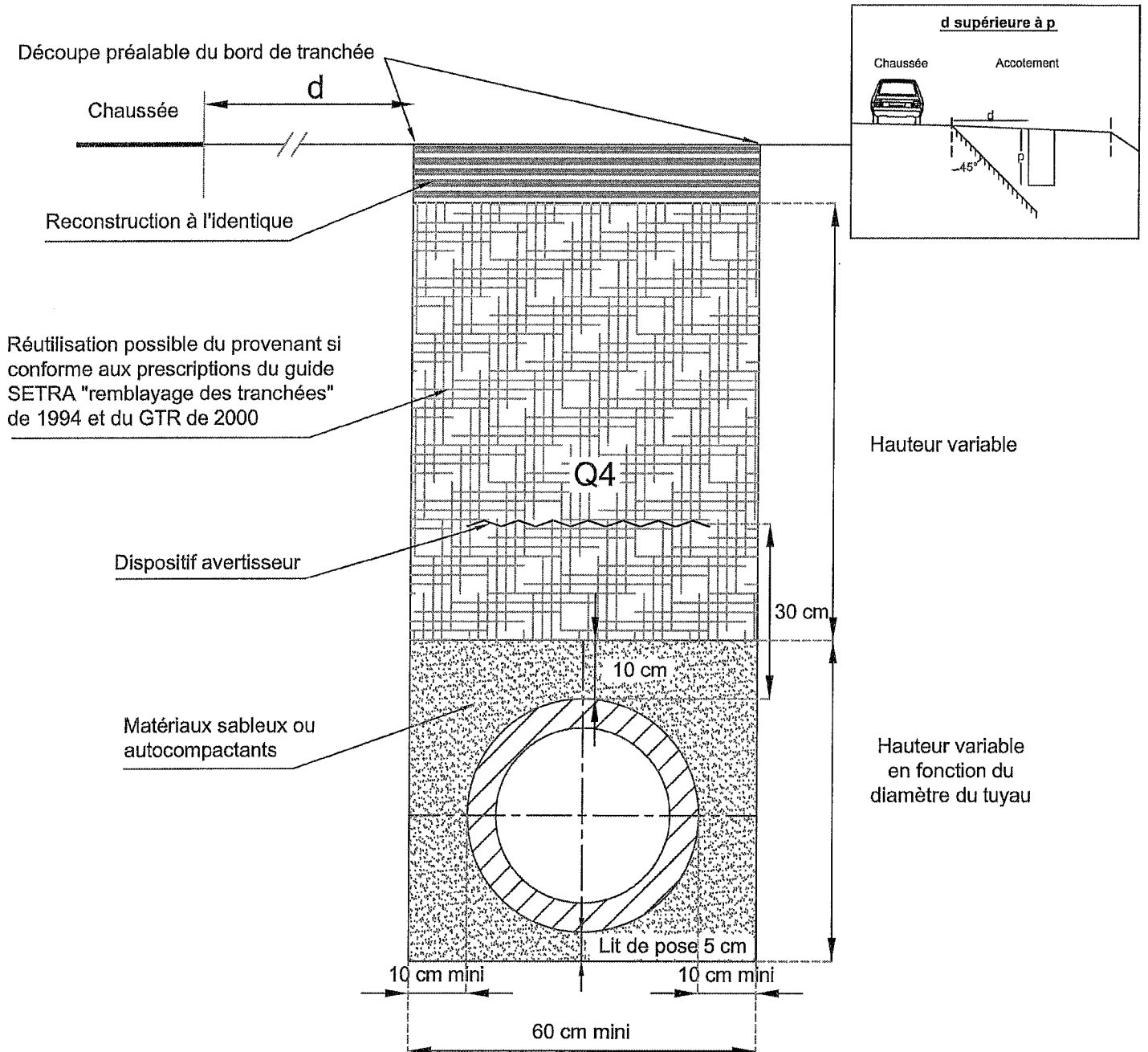


Q3 = Qualité de compactage couches de forme
Q4 = Qualité de compactage remblais

Echelle : 1/10

FICHE TECHNIQUE DE REMBLAYAGE DE LA TRANCHEE SOUS TROTTOIR OU SOUS ACCOTEMENT

Tranchée dont la distance "d" du bord de
chaussée est supérieure à la profondeur "p"



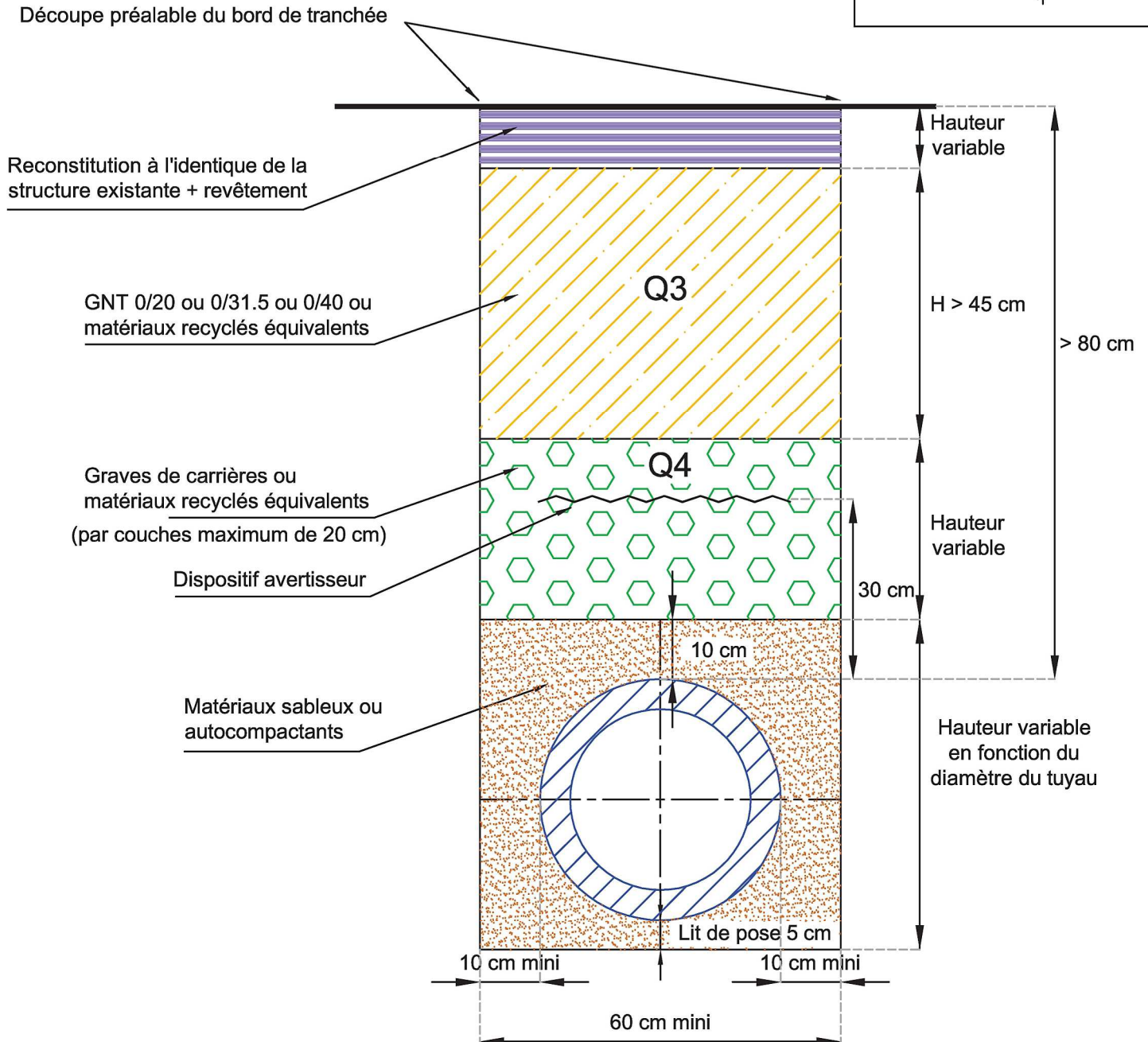
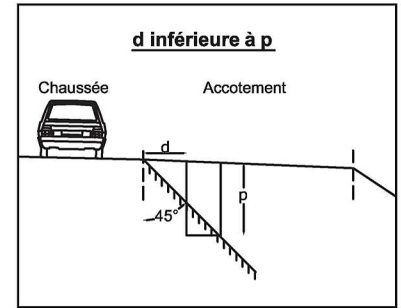
Q4 = Qualité de compactage remblais

Echelle : 1/10

Loire
LE DÉPARTEMENT

FICHE TECHNIQUE DE REMBLAYAGE DE LA TRANCHEE SOUS TROTTOIR OU SOUS ACCOTEMENT

Tranchée dont la distance "d" du bord de chaussée est inférieure à la profondeur "p"

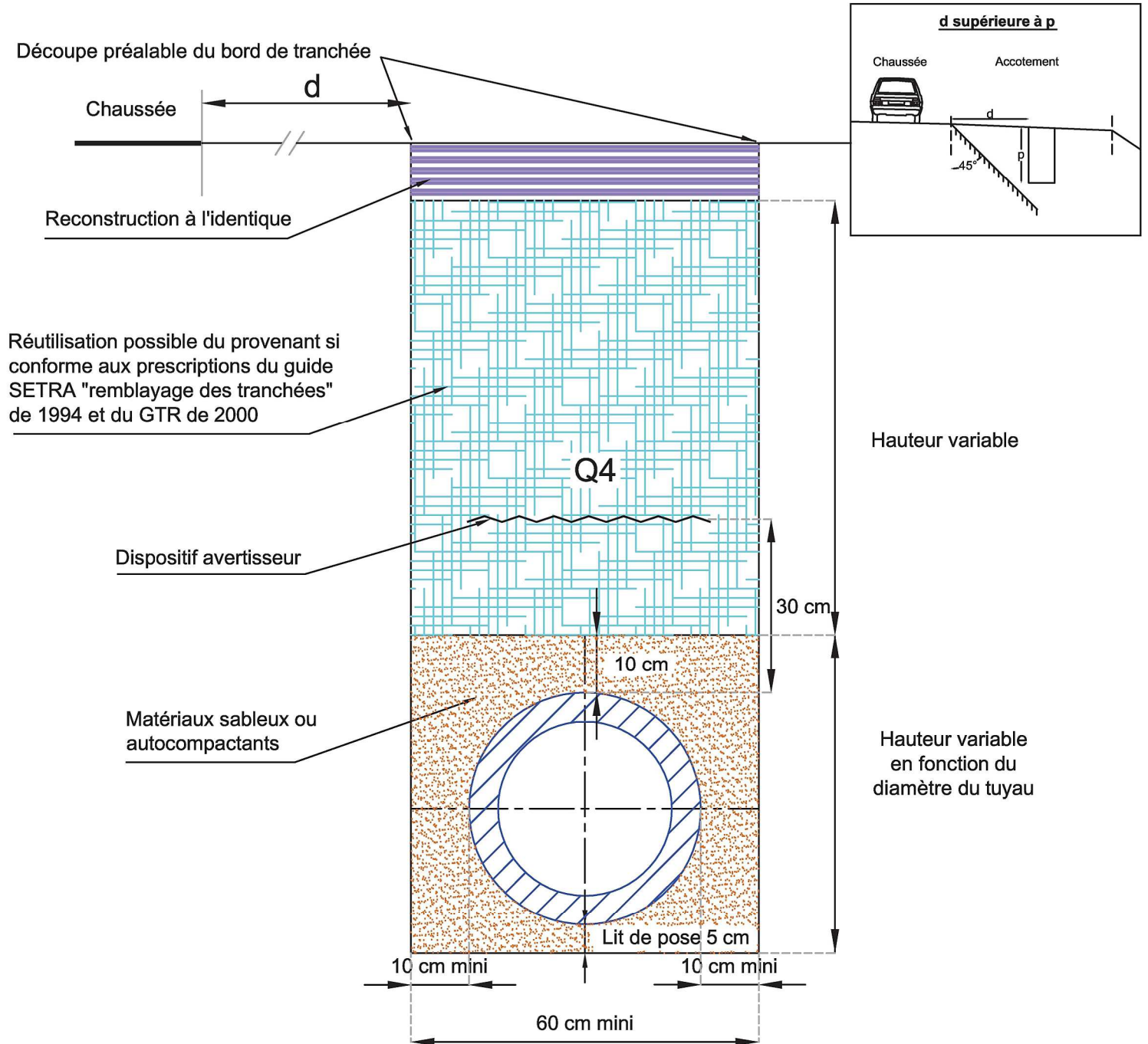


Q3 = Qualité de compactage couches de forme
Q4 = Qualité de compactage remblais

Echelle : 1/10

FICHE TECHNIQUE DE REMBLAYAGE DE LA TRANCHEE SOUS TROTTOIR OU SOUS ACCOTEMENT

Tranchée dont la distance "d" du bord de
chaussée est supérieure à la profondeur "p"



Q4 = Qualité de compactage remblais

Echelle : 1/10